






Podrobný podélný profil: SO 102 Chodník, část 2
SO 103 Chodník, část 3
Rozsah: km 0,00000 - km 0,10762

KRAJ:	Jihomoravský
KATASTRÁLNÍ ÚZEMÍ:	Český Krumlov, 622931
PARCELY:	106/71, 16/2
DRUH POZEMKŮ:	ostatní plocha



OBJEDMATEL:		ČESKÝ KRUMLOV Kaplička 439, Český Krumlov, 38118 IČ: 002 45 836, DIČ: CZ 002 45 836	
			
ZHOTOVITEL:		AKIPROJEKT s.r.o. Boženy Němcové 122, České Budějovice, 37001 IČ: 027 73 961, DIČ: CZ 027 73 961	
			
HLAVNÍ INŽENÝR		ING. MARTIN JÁCHYM	
KRESLIL		ING. MARTIN JÁCHYM	
NÁZEV AKCE		DATUM PROJEKTU	únor 2016
PLEŠŤEV - CHODNÍKY ZA MŠ, ČESKÝ KRUMLOV		ČÍSLO ZAKÁZKY	2015-23
		STUPĚŇ PROJEKTU	DSP/PDPS
		Č. VÝKRESU	C.1.5
VÝKRES: PODÉLNÝ PROFIL		MĚŘÍTKO	1:250/25
		Č. VÝKRESU	C.1.5
		Č. PARÉ	